

LEGENDA

STAV

- 303 KATASTRÁLNÍ MAPA - ČÍSLA A HRANICE POZEMKŮ
- STAVBY A BUDOVY
- MÍSTNÍ KOMUNIKACE - ŽIVIČNÝ POVRCH / NEZPENĚNÉ
- OSA TOKU
- STÁVAJÍCÍ VÝŠKOPIS - GEODETICKÉ ZAMĚŘENÍ
- PLOTY
- DŘEVINY LISTNATÉ / JEHLIČNATÉ

STÁVAJÍCÍ INŽENÝRSKÉ SÍTĚ

- ČEZ DISTRIBUCE VN NADZEMNÍ
- ČEZ DISTRIBUCE NN PODZEMNÍ
- ČEZ DISTRIBUCE NN NADZEMNÍ
- CETIN SDĚLOVACÍ VEDENÍ
- STARÉ KŘEČANY VO NADZEMNÍ

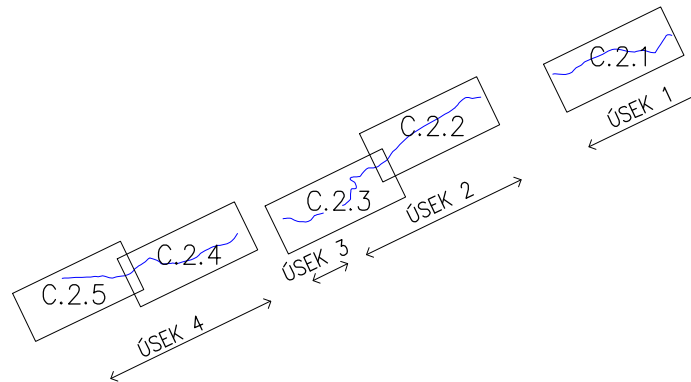
NÁVRH




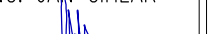

- NAVŘENÉ KONSTRUKCE A HRANY TERÉNU
- STABILIZAČNÍ PRÁH
- OBNOVA VOZOVKY / OBNOVA ZÁMKOVÉ DLAŽBY
- OBNOVA PLOTU
- OBNOVA VÝUSTI
- STAVENIŠTNÍ PŘÍSTUPY
- HRANICE DOČASNÉHO ZÁBORU
- KÁCENÍ DŘEVIN
- MECHANICKÁ OCHRANA DŘEVIN

POZNÁMKA:
SOUŘADNICOVÝ SYSTÉM: S-JTSK VÝŠKOVÝ SYSTÉM BpV

DIGITÁLNÍ PODKLAD KN V MĚŘÍTKU 1:1000, KATASTRÁLNÍ
ÚZEMÍ STARÉ KŘEČANY

ZAKRESLENÍ INŽENÝRSKÝCH SÍTÍ JE POUZE ORIENTAČNÍ
!!! PŘED ZAHÁJENÍM PRACÍ NUTNO OVĚŘIT POLOHU A
ZPŮSOB PROVÁDĚNÍ V OCHRANNÝCH PÁSMECH INŽ. SÍTÍ
U JEDNOTLIVÝCH SPRÁVCŮ SÍTÍ.



Kreslil ING. MIROSLAV PÁČL 	Navrhl ING. MIROSLAV PÁČL 	Odp. projektant ING. PAVEL MENHARD 	Techn. kontrola ING. JAN CIHLÁŘ 	 VODOHOSPODÁŘSKÝ ROZVOJ A VÝSTAVBA a.s. Nábrežní 4 150 56 Praha 5	
Kraj ÚSTECKÝ	Obec STARÉ KŘEČANY	Investor POVODÍ OHŘE, státní podnik			Mandava SIK_situace_2021_05_03.dwg
REKONSTRUKCE A OPRAVA MANDAVY VE STARÝCH KŘEČANECH					Formát 5x44
					Datum 10/2020
				Stupeň DSP/DPS	
				Zakázka 465/006	
KOORDINAČNÍ SITUAČNÍ VÝKRES 5				Měřítko 1: 500	
				Č. výkresu C.2.5	